PLANIMETRIA DELLO STATO DI FATTO
SCALA 1:500

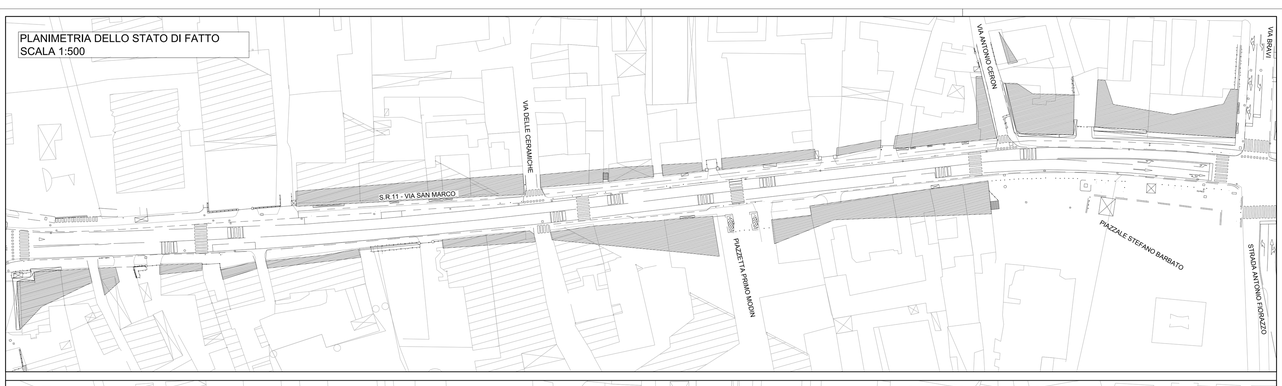

PLANIMETRIA DI PROGETTO ESECUTIVO
SCALA 1:500

PLANIMETRIA COMPARATIVA DELLE OPERE VARIATE
SCALA 1:500

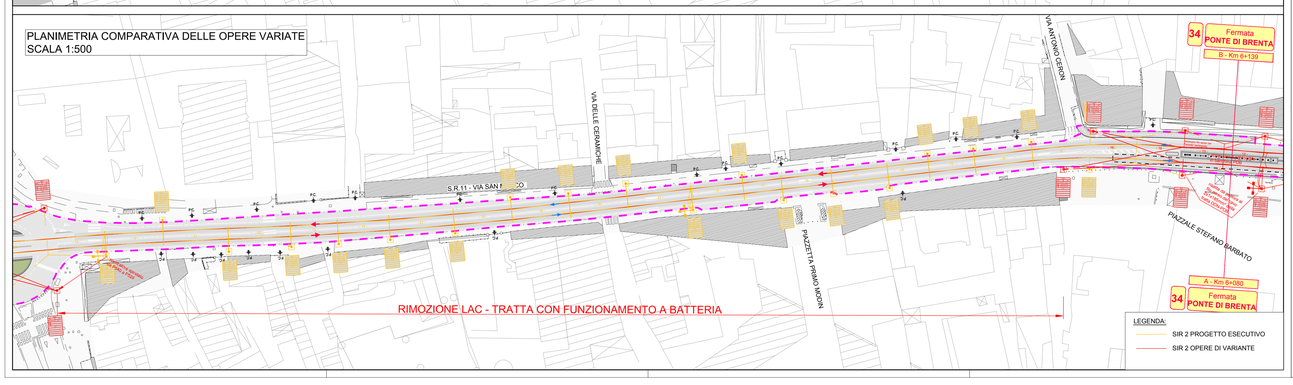

QUADRO DI UNIONE

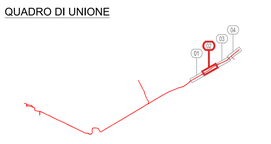

- Sostegno M30A-B1
- Sostegno M32-B2
- Sostegno M32A-B3
- Sostegno HEM 280-B4
- Sostegno HEM 300-B5
- Ancoraggio in facciata
- Plinti interferenti con la rete di gas
- Plinti potenzialmente interferenti con la rete di gas
- Isolatore di sezione
- Supporto e corpo illuminante
- Mensola TE
- Scaricatore
- Alimentazione
- filo di contatto
- Tiranteria

SCALA GRAFICA 1:500
0m 5 10 15 20 25 30 35 40 45 50m

Finanziato dall'Unione europea Next Generation EU
MIT MINISTERO DELLE INFRASTRUTTURE E DEI TRASPORTI
Italiadomani
Comune di Padova
APS Holding S.p.A.
Comune di Vigonza
Comune di Rubano

IL RESPONSABILE UNICO DEL PROCEDIMENTO
Dott. Ing.Diego Galiazzo

NGEU PNRR M2C214.2 - MISSIONE 2 - COMPONENTE 2 - INVESTIMENTO 4.2 - SVILUPPO TRASPORTO RAPIDO DI MASSA - REALIZZAZIONE DELLA LINEA TRANVIARIA SIR 2

CIG B67BB4F3ED - CUP H94I19000130004

PERIZIA DI VARIANTE

LOTTO EST - STRALCIO PONTE DI BRENTA
LOTTO OVEST - STRALCIO CENTRO

COMMITTENTE:	R.U.P.:
APS Holding S.p.A.	Dott. Ing. Diego GALIAZZO

IMPRESA APPALTATRICE:
CSC CONSORZIO STABILE EUROPEO

REDATTO DA:
arm engineering & consulting
L-Farm engineering & consulting
35010 Pozzoleone (PD) - via Giovanni, 2
Tel. 049 9625 000 - Fax 049 9625 099
certificato iscrizione UNI EN ISO 9001:2008

Linea aerea di contatto - LAC

Planimetria adeguamento linea di contatto Aerea - tavola 2di4

REVISIONE	DATA	DESCRIZIONE	REDATTO	CONTROLLATO	AUTORIZZATO	EL. N.
0	Novembre 2025	PRIMA EMISSIONE	EF	EF	EF	PW_2_PV_R_LC_099_0032
						DP Progetti Direttori
						RP Progettisti Esterni
						SCALA: NOVEMBRE 2025

OPERA PROTETTA AI SENSI DELLA LEGGE 22 APRILE 1941 N° 633 TUTTI I DIRITTI RISERVATI. QUALSIASI RIPRODUZIONE ED UTILIZZAZIONE NON AUTORIZZATE SARANNO PERSEGUITE A RIGORE DI LEGGE